

**CARTA IMAGEM**  
**DA BACIA HIDROGRÁFICA DO RIO SESMARIA**

RJ

Resende

Permoso

São José do Barreiro

SP

Arapeí




Bananal

 Bacia do Rio Sesmaria

 Municípios

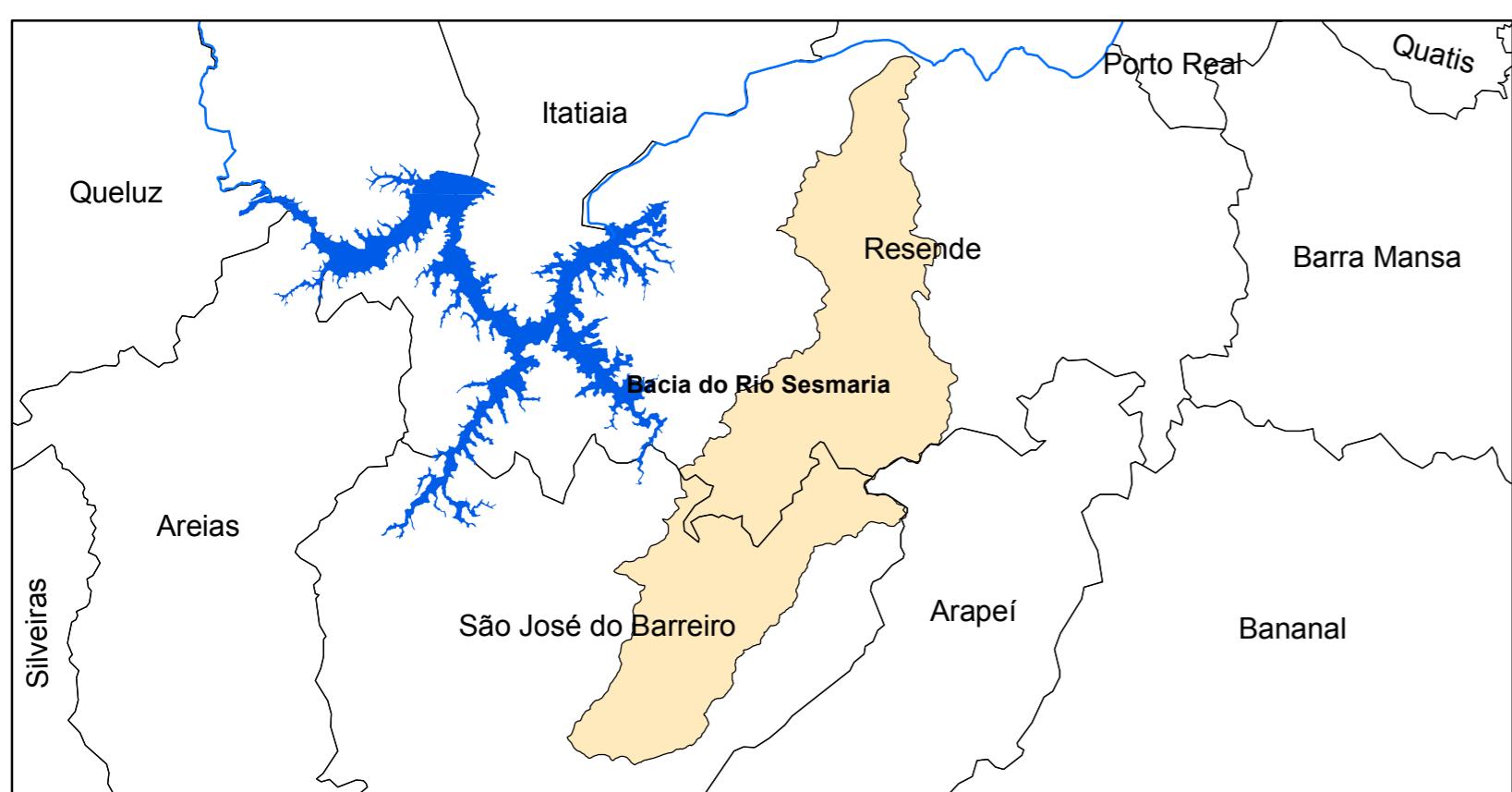
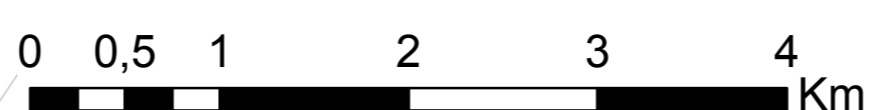
**Imagem de Satélite**  
**(Sensor QuickBird - Setembro 2012)**

**Composição das bandas no visível**

-  Vermelho: Banda 1
-  Verde: Banda 2
-  Azul: Banda 3

Projeção: Universal Transversa de Mercator  
Datum: WGS 84  
Fonte de dados: Crescente Fértil, IBGE.  
Imagem do Sensor do Satélite Quickbird - Setembro 2012  
Elaboração do Mapa: Eng. Florestal Antonio Carlos de Sousa Couto Junior  
Data de Confeção: 22/07/2013

1:40.000



Mosaico Bocaina  
Secretaria de Estado do Ambiente / SEA-RJ  
Emater  
Prefeitura Municipal de Resende  
Prefeitura Municipal de São José do Barreiro  
Sindicato Rural de Resende  
SAA-SP Catí -  
Casa da Agricultura de São José do Barreiro  
Hotel Fazenda Clube dos 200  
Laboratório de Geo-Hidroecologia - GEOHECO - UFRJ